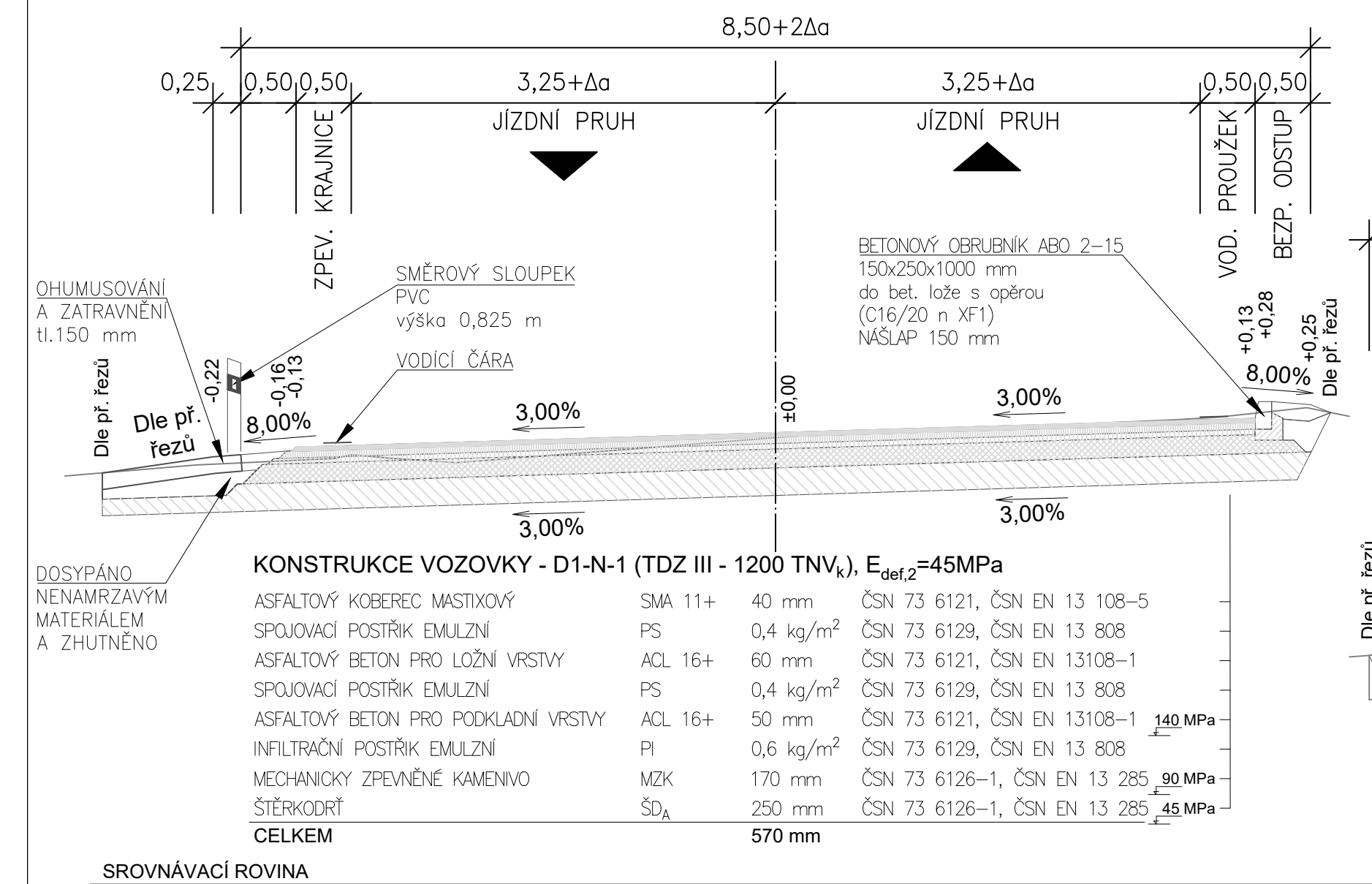
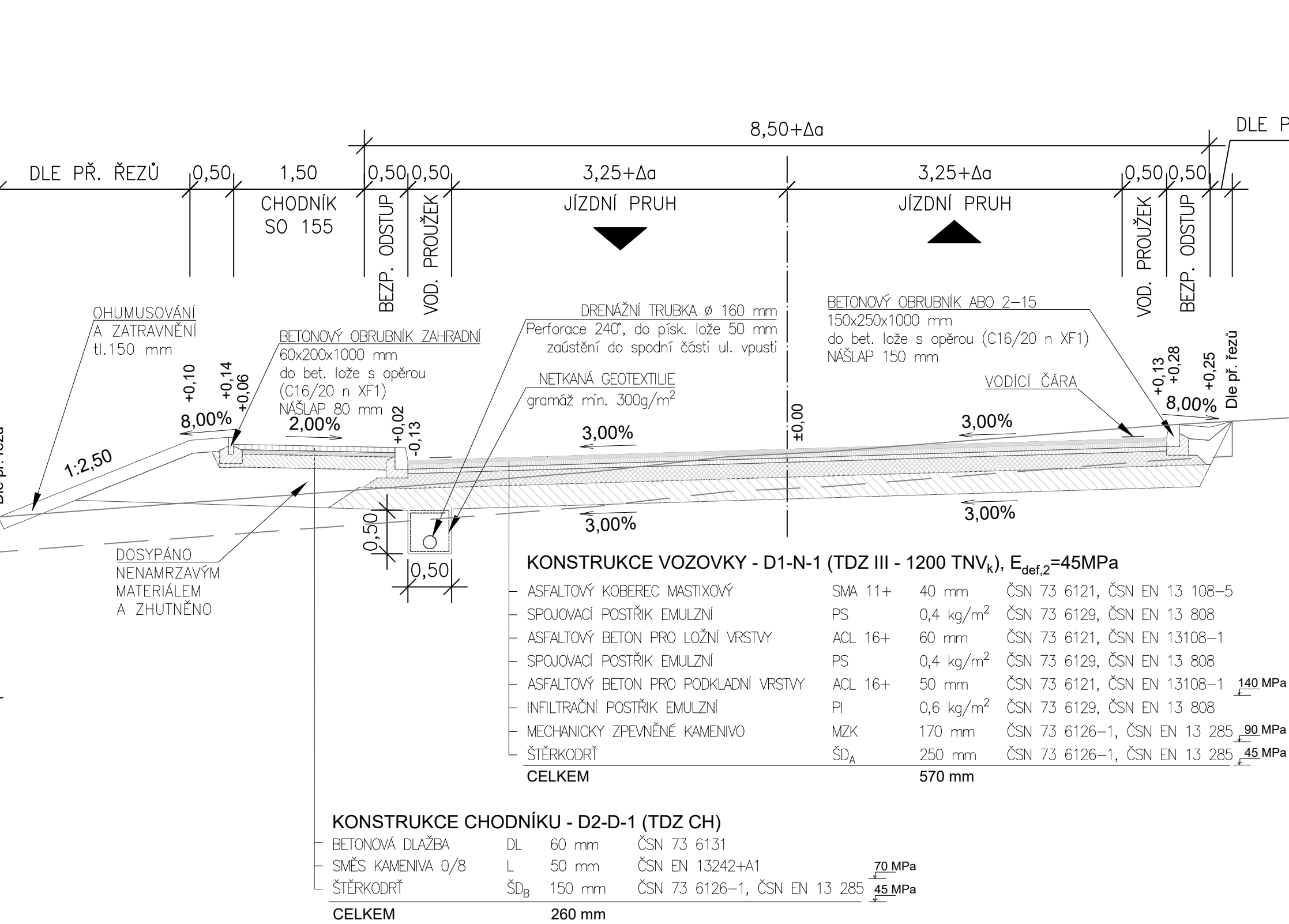


SO 105 - Silnice II/229 - km 0,000 - 0,140 (B3)

SO 105 - OBCHVAT B3  
MS2 -/8,5/50  
Začátek řešeného úseku

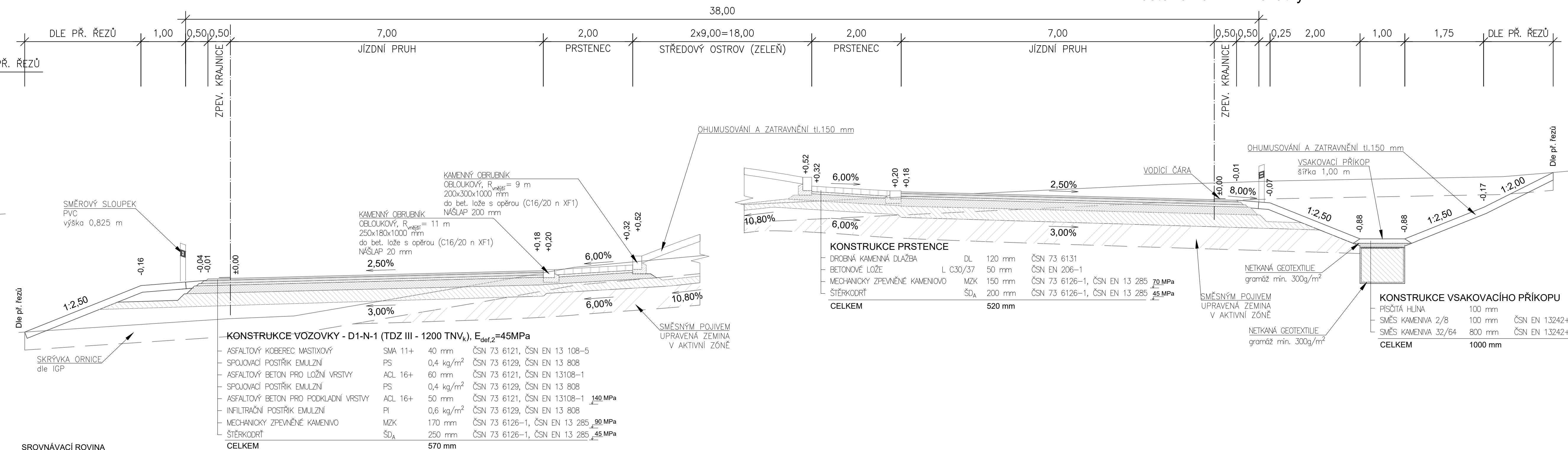


SO 105 - OBCHVAT B3  
MS2 -/8,5/50  
Souběh s chodníkem SO 155



SROVNÁVACÍ ROVINA

SO 105 - OKRUŽNÍ KŘÍŽOVATKA  
MO2 -/8,5/50  
Prostor okružní křižovatky



POZNÁMKA:

Zemní plán musí být hutněna na hodnoty deformačního modulu přetvárnosti  $E_{def,2}=45\text{MPa}$  v případě výskytu jemnozrnných zemín v podloží, resp.  $120\text{MPa}$  u nesoudržných zemín na základě statické zatěžovací zkoušky. V případě, že nebude možno dosáhnout těchto hodnot, je nutno počítat s vícenáklady na sanaci zeminy (směsným pojivem nebo výměnou zeminy) v aktivní zóně.

Změna:		Název změny:		Datum:		Provedl:		Podpis:	
Investor:		Středočeský kraj		Středočeský kraj		Inženýrská činnost:		METROPROJEKT Praha a.s.	
KRAJSKÝ ÚŘAD		nám. I. P. Pavlova 11		150 21 Praha 5		nám. I. P. Pavlova 2/1786		120 00 Praha 2	
METROPROJEKT Praha a.s.		nám. I. P. Pavlova 1786/2		120 00 Praha 2		generální ředitel: Ing. David Krása		tel.: +420 296 154 105	
www.metroprojekt.cz		info@metroprojekt.cz		Souprava čísel:		METROPROJEKT			
HIP:		Ing. Vojtěch Ehlich		tel.: 296 154 162		Stupeň:		PDPS	
Zpracovatelství úřad:		S60 - dopravních staveb		tel.: 296 154 247		Vedoucí úřadu:		Ing. Petr Zobal	
Odpovědný projektant:		Ing. Jakub Pleiner		Výpracoval:		Ing. Jakub Pleiner		V202039	
Datum:		12/2023		Měřítko:		1:50		JČD:	
18		7393		04		02		02	
00		004							